














Brennerautobahn 39100 Bolzano – Pichl 39050 San Genesio Atesino

Kosten	3.08 EUR
	Autobahngebühren 0.00 EUR Benzinkosten 3.08 EUR
Zeit	00h40 davon 00h01 auf Schnellstraßen
Distanz	21 km davon 3 km auf Schnellstraßen



Abfahrt: Bolzano, Brennerautobahn

- | | | | |
|---|--|--|---------------------|
| 1 | | In der Nähe von Virgolo , Weiterfahren auf: A22 / E45 | 3.5 km |
| | | Galleria Cardano | 2 km 00h01 |
| | | Nehmen Sie die Ausfahrt in Richtung: | 3 km 00h01 |
| | | AUSFAHRT BOLZANO NORD
AUSFAHRT BOZEN NORD
BOLZANO NORD - BOZEN NORD | |
| | | | 3.5 km 00h02 |
| 2 | | Nach rechts abbiegen: SS12 | 0.8 km |
| | | | 4.5 km 00h03 |
| 3 | | Nach rechts abbiegen: SS241 | 0.2 km |
| | | | 4.5 km 00h03 |
| 4 | | Am Kreisell die 2 Ausfahrt nehmen Weiterfahren auf: Brennerstrasse / Via Brennero | 0.8 km |
| | | | 5.5 km 00h04 |
| 5 | | Weiterfahren auf: Rentscher Strasse / Via Rencio | 0.8 km |
| | | | 6 km 00h05 |
| 6 | | Fahren Sie auf Ponte Rivellone / Rivalaunbrücke | <0.1 km |
| | | | 6 km 00h05 |
| 7 | | Durch Bolzano | 4 km |
| | | Weiterfahren auf: Ponte Rivellone / Rivalaunbrücke | (<0.1 km) |
| | | Fahren Sie auf Rentscher Strasse / Via Rencio | (1.1 km) |
| | | Fahren Sie auf Brenner Strasse / Via Brennero | (0.3 km) |
| | | Nach links abbiegen: Rittner Strasse / Via Renon | (0.5 km) |
| | | Nach rechts abbiegen: Raiffeisenstrasse / Via Raiffeisen | (0.1 km) |
| | | Fahren Sie auf De Lai Strasse / Via De Lai | (0.1 km) |
| | | Nach rechts abbiegen: Piave Strasse / Via Piave | (<0.1 km) |
| | | Weiterfahren auf: Piazza della Dogana / Zollstange | (<0.1 km) |
| | | Weiterfahren auf: Cavour Strasse / Via Cavour | (0.4 km) |
| | | Nach rechts abbiegen: Via Weggenstein / Weggenstein Strasse | (0.6 km) |
| | | Nach rechts abbiegen: Heinrich Selig Strasse / Via Beato Arrigo | (0.5 km) |
| | | Ausfahrt Bolzano | |

			10 km 00h16
8	Weiterfahren auf: Sankt Anton / Via Sant'Antonio	0.2 km	
			10 km 00h16
9	Weiterfahren auf: Ponte Sant'Antonio / Sankt Anton Brücke	<0.1 km	
			10 km 00h16
10	SS508 Nach links abbiegen: SS508	 0.4 km	
			11 km 00h17
11	SP99 Nach rechts abbiegen: SP99	2.5 km	
	 Mehrere gefährliche Kurven 0.9 km		11 km 00h17
			13 km 00h20
	Etappe A: Bolzano, Reichrieglerweg		
			13 km 00h20
12	SP99 Weiterfahren auf: SP99	6 km	
	 Mehrere gefährliche Kurven 0.3 km		13 km 00h21
	 Mehrere gefährliche Kurven 5 km		15 km 00h23
			19 km 00h29
13	 Links abbiegen	0.2 km	
			19 km 00h33
	Etappe B: San Genesio Atesino, Stadtmitte		
			19 km 00h33
14	 Geradeaus	0.2 km	
			19 km 00h36
15	SP99 Nach links abbiegen: SP99	0.8 km	
			20 km 00h37
16	Nach rechts abbiegen: Botengasse / Via Boten	0.2 km	
			20 km 00h37
17	Ankommen in San Genesio Atesino	1 km	
	Weiterfahren auf: Botengasse / Via Boten	(0.2 km)	
	 Nach rechts abbiegen: Dorfstrasse / Via Paese	(0.3 km)	
	 Nach links abbiegen: Pichl / Via Pichl	(0.6 km)	
			21 km 00h40
	Ziel erreicht: San Genesio Atesino, Pichl		
	Wir haben als Ankunftsort einen Ausgangspunkt in der Straße berücksichtigt		21 km 00h40
			21 km 00h40



